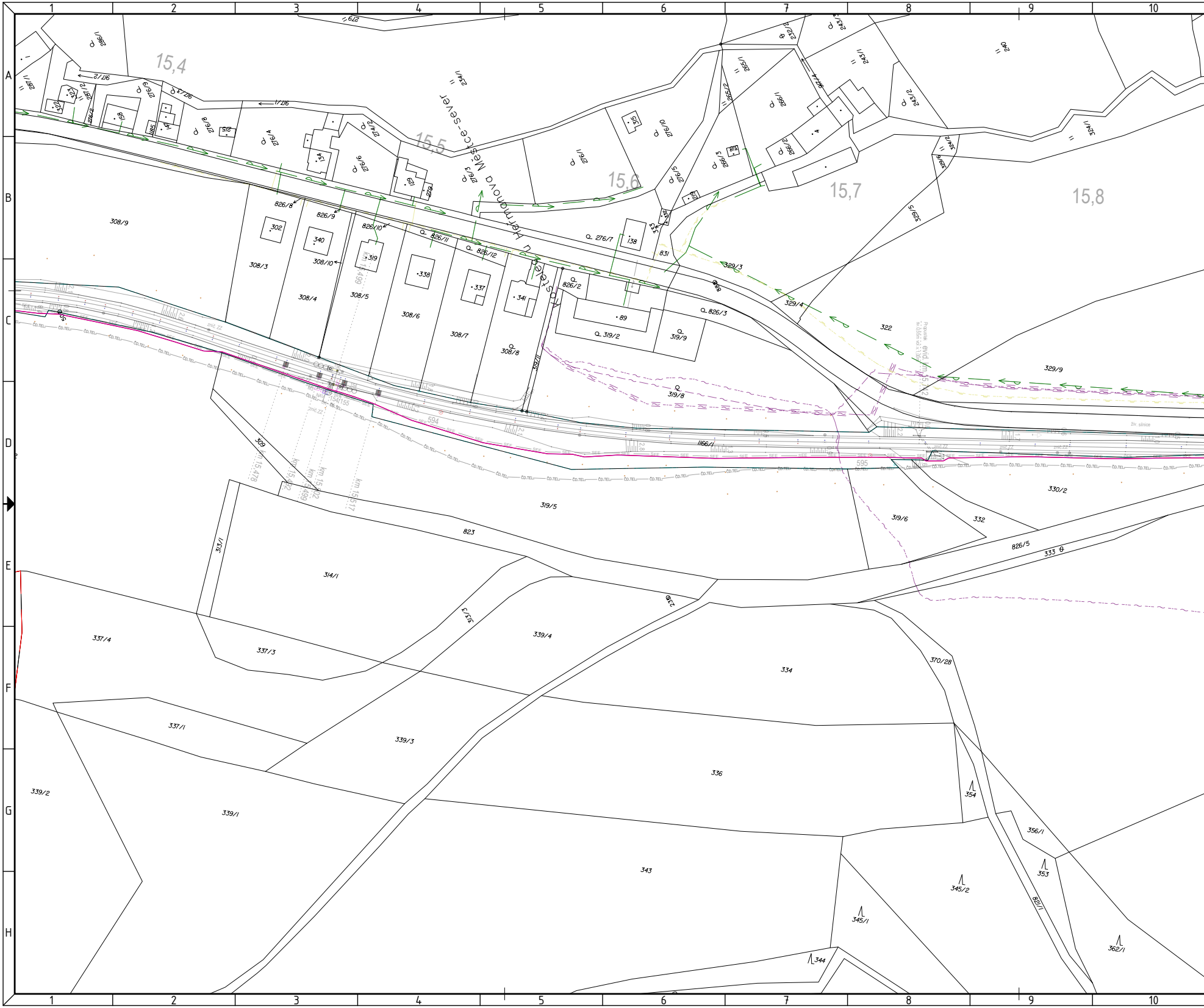
Kostelec u Heřmanova Městce-sever
15,4
15,5
15,6
15,7
15,8
km 15,478
km 15,492
km 15,499
km 15,502
km 15,517
308/3
308/4
308/5
308/6
308/7
308/8
308/9
308/10
826/8
826/9
826/10
826/11
826/12
826/2
826/3
826/5
302
340
319
338
337
341
89
319/2
319/9
319/8
319/11
276/7
138
831
329/3
329/4
329/5
329/9
322
330/2
319/5
319/6
332
333
823
313/1
313/3
314/1
337/1
337/3
337/4
339/1
339/2
339/3
339/4
334
336
343
344
345/1
345/2
353
354
356/1
362/1
370/28
821/1
309
594
595
1166/1
276/1
276/3
276/4
276/5
276/6
276/8
276/9
276/10
274/2
234/1
240
243/1
243/2
265/1
265/2
266/1
266/2
266/3
286/1
287/1
287/2
917/2
917/3
917/4
917/6
129
134
158
279
315
318
323
324/1
324/2
ČD.TEL
SEE
živ. silnice
1
2
3
4
5
6
7
8
9
10
A
B
C
D
E
F
G
H

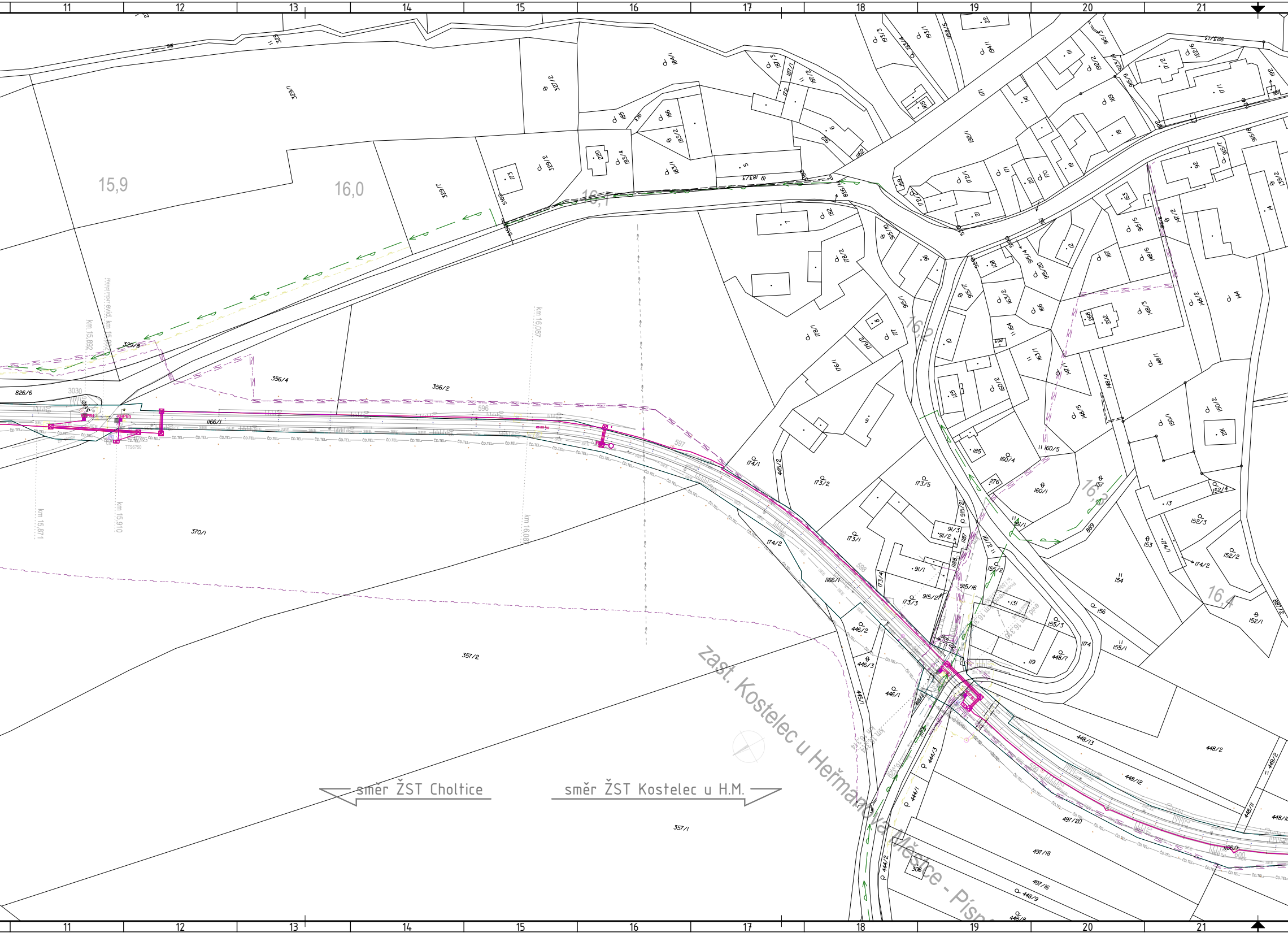
11
12
13
14
15
16
17
18
19
20
21
15,9
16,0
16,1
16,2
16,3
16,4
km 15,892
km 15,871
km 15,910
km 16,087
km 16,08
Přesný evid. km 15,8
329/8
356/4
356/2
826/6
3030
1166/1
370/1
357/2
357/1
596
597
598
174/1
174/2
173/2
173/5
173/1
173/3
445/2
445/1
446/2
446/3
446/1
448/13
448/12
448/2
448/7
497/20
497/18
497/16
448/9
448/8
306
600
KHPB3
TTS6750
ČD.TEL
SEE
zast. Kostelec u Heřmanova Městce - Písn
směr ŽST Choltice
směr ŽST Kostelec u H.M.

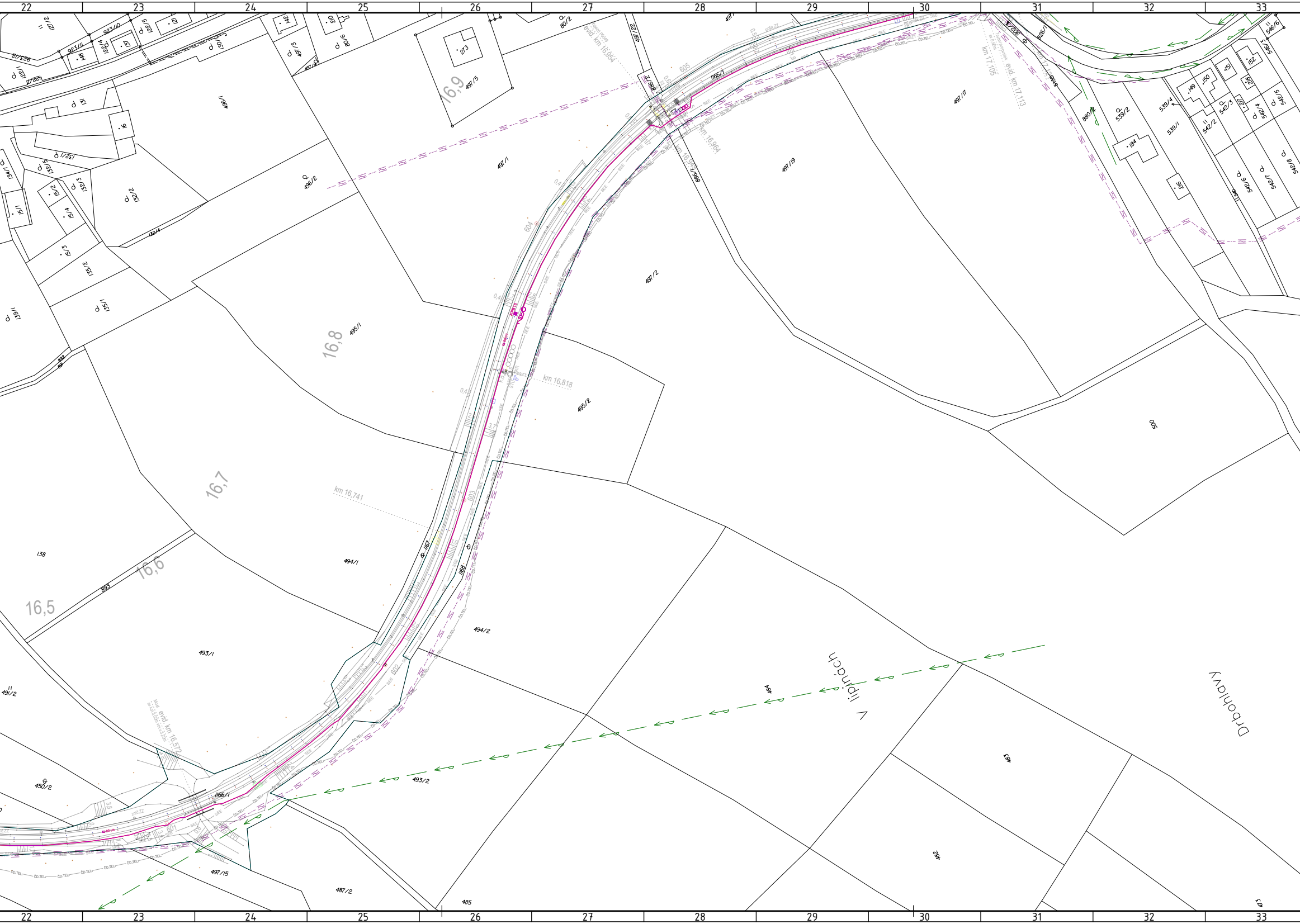
22
23
24
25
26
27
28
29
30
31
32
33
16,5
16,6
16,7
16,8
16,9
km 16,741
km 16,818
evid. km 16,954
km 16,964
km 17,105
evid. km 17,113
evid. km 16,572
497/1
497/2
497/5
273
497/17
497/19
497/3
497/22
496/1
496/2
495/1
495/2
494/1
494/2
493/1
493/2
491/2
450/2
497/15
487/2
485
484
483
482
473
500
138
893
1166/1
1167
1168
886/1
886/2
880/2
539/1
539/2
539/4
542/2
542/3
542/4
542/5
542/6
542/7
542/8
546/3
546/6
132/2
132/3
132/4
132/5
134/1
135/1
135/2
151/1
151/2
151/3
151/4
80/2
80/6
184
216
V lipinách
Drbohlavy

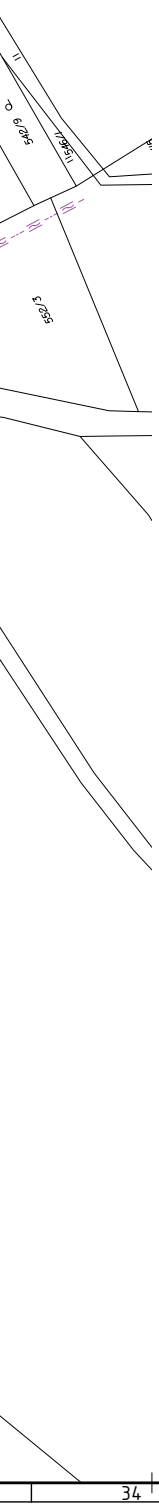

11
α
542/9
1154/41
552/3

Legenda grafického značení podle profesí:

- D.1.1 zabezpečovací zařízení
- D.1.2 Dálková a místní kabelizace
- D.1.2.6 Informační systém pro cestující
- D.1.2.7 Jiná sdělovací zařízení

- D.2.1.1 Železniční svršek a spodek
- D.2.1.1 Železniční svršek a spodek – odvodnění
- D.2.1.2 Nástupiště
- D.2.1.3 Železniční přejezdy

- D.2.2 Pozemní stavební objekty
- D.2.3 Trakční a energetická zařízení
- Demolice/odstranění
- Plochy zařízení staveniště a provizorní komunikace

- 🟩 Zvláště chráněné území
- 🟥 Ochranné pásmo vodního zdroje
- 🟦 Záplavové území Q20
- 🟪 Záplavové území Q100

Legenda grafického značení stávajících inženýrských sítí:

- CETIN podzemní
- CETIN neprovozované
- CETIN nadzemní
- CETIN NN a elektropřípojky
- ČEZ NADZEMNÍ DO 1 kV
- ČEZ PODZEMNÍ DO 1 kV
- ČEZ PODZEMNÍ DO 35kV
- ČEZ ICT
- ČEZ NADZEMNÍ DO 35kV
- ČEZ NADZEMNÍ NAD 35kV
- PLYN GASNET STL
- PLYN GASNET VTL
- PLYN Net4GAS VTL
- VAK PARDUBICE VODOVOD
- VAK Pardubice KANALIZACE
- VS Chrudim kanalizace
- VS Chrudim mimo provoz
- VS Chrudim vodovod
- RSM voda
- FVE Klenovka – přípojka 35kV–kabel VN
- Obec Kostelec u Heřmanova Městce – dešťová kanalizace
- Obec Kostelec u Heřmanova Městce – veřejné osvětlení
- Správa státních hmotných rezerv–sítě k bezpečnostním kamerám
- OSVĚTLENÍ VO – Technické služby města Přelouč
- OSVĚTLENÍ VO – Heřmanův Městec
- OSVĚTLENÍ VO – Jeníkovice
- ZVN
- Město Přelouč – dešťová kanalizace
- SEE
- SEE EOV
- SEE NN
- SSZT
- UPC
- ČD TELEMATIKA
- Obec Kostelec u Heřmanova Městce – kanalizace (podklady SEE)
- Bez známého správce – zatrubněný potok Konopka

Orientační schéma:



01
02
03
04
05
06
07
08
09
10
11
12
13
14
15
16
Přelouč
Choltice
Heřmanův Městec
Kostelec u HM
Prachovice

Razítko oprávněné osoby:

Podpis: Datum:

Revize:	Datum:	Popis:	Kontroloval:
002	11/2023	PDPS - aktualizovaná, kompletní	Ing. Petr Burda
003	06/2024	PDPS - po připomínkách	Ing. Petr Burda

Stavebník/Investor: **Správa železnic, státní organizace**
Adresa: Dlážděná 1003/7, 110 00 Praha 1
Zástupce investora: Stavební správa východ
Adresa: Nerudova 1, 779 00 Olomouc

Zhotovitel stavby: **EXPROJEKT s.r.o.**
Adresa: Heršpická 758/13, 619 00 Brno
Kontakt: T: +420 466 055 111
E: info@exprojekt.cz

Zhotovitel objektu: **DRAWINGS s.r.o.**
Adresa: Opavská 845, 721 00 Ostrava-Svinov
Kontakt: T: +420 533 312 000
E: info@drawings-ov.cz

Hlavní projektant (HIP):	Specialista:	Odpovědný projektant:	Zpracovatel:
Ing. Pavel Odehnal	Ing. Petr Burda	Martin Lipenský, DiS.	Martin Lipenský, DiS.

Název stavby/akce: **Rekonstrukce TZZ Přelouč - Prachovice**
Označení (S-kód): S621500628
Označení zhotovitele: 2020-202
Název části: Situační výkresy
Označení části: C.3
Název objektu:
Označení objektu/komplexu:
Název přílohy: **Koordinační situace**
Název dílčí části přílohy: část 13
Číslo přílohy: **13**
Paré:
Kraj: Pardubický
Katastrální území: Kostelec u Heřmanova Městce [670260]
TUDU: 1541 01

Stupeň dokumentace:	Datum zpracování:	Formáty:	Měřítko:
PDPS	30.11.2023	20 x A4	1:500

S-kód: 6 2 1 5 0 0 6 2 8 Stupeň dokumentace: _ P D P S Část: _ C 3 X X X Objekt: _ X X X X X X X X Podobjekt: X X X Příloha: 1 3 X X X X Revize: _ 0 0 3